









# M A P P A   D E I   V I N C O L I

Rappresentazione effettuata su elementi della carta tecnica regionale in scala 1/5000

## LEGENDA

- 1)  Limite comunale del territorio
  
- 2)  Perimetro della zona dichiarata di notevole interesse pubblico a seguito della istituzione di vincolo paesistico con D.M. 21 giugno 1975 per il Colle di S. Martino (G.U. n° 193 del 22.7.75)
  
- 3)  Fascia di vincolo paesaggistico ai sensi della Legge 29 giugno 1939, punto c) dell'art. 1 del D.L. 27 giugno 1985 n° 312 convertito in Legge 8 agosto 1985, n° 431
  
- 4)  Fascia di vincolo paesaggistico ai sensi della Legge 29 giugno 1939, punto g) dell'art. 1 del D.L. 27 giugno 1985 n° 312 convertito in Legge 8 agosto 1985, n° 431
  
- 5)  Zona omogenea "A" classificata dallo strumento urbanistico in vigore ove non è applicabile il vincolo dei punti 3) e 4) della legenda
  
- 6)  Zona omogenea "B" classificata dallo strumento urbanistico in vigore ove non è applicabile il vincolo dei punti 3) e 4) della legenda

L' Ufficio Urbanistica

